



Seite 5
15.06.24 Wetterföhnlefest entfällt

Jahresprogramm 2024

Schwarzwaldverein
Zell-Weierbach e.V.



Schwarzwaldverein Zell-Weierbach e.V.

www.swv-zell-weierbach.de

Vereinsleitung

Vorsitzender:	Andreas Brucksch	0157/56185817
Vorsitzender Stv:	Martin Eschbach	0781/37670
Rechnerin:	Angelika Uriot	0781/94842466
Schriftführerin	Beatrix Plett	
Fachwart ÖA:	Eberhard Heisch	0781/38990
Fachwart Wandern:	Valentin Sieferle	0781/66137
Jugend u. Familie:	Franziska Wagner	0781/6393685
Fachwart Wege:	Wolfgang Moser	0781/68655
Fachwart Heimatpflege:	Otto Köbele	0781/31836
Hüttenwart:	Martin Eschbach	0781/37670
Beisitzerin:	Susanne Werner	0176/23159204
Beisitzer:	Martin Gass	0781/32179
Beisitzer:	Reinhard Falk	0781/94967806

Wanderführer/innen

Heinrich Baron	0781/67083	Ramona Schurr	0781 822561
Andreas Brucksch	0157/56185817	Adalbert Schwär	0781/43272
Anette Bocek	0781/66137	Valentin Sieferle	0781/66137
Wilfried Lahl	0781/30866	Erich Spinner	0781/35239
Christa Müller	07722/4451	Franziska Wagner	0781/6393685
Waltraud Rosiak	0781/34144	Dieter Wallasch	0781/39604



Fessenbach



Rammersweier



Zell-Weierbach

Lieber Wanderfreund/in !

Der Schwarzwaldverein Zell-Weierbach e.V. möchte ein Dach für alle sein, die unsere Heimatregion, den Schwarzwald, lieben.

Mit unserem Verein möchten wir im Raum Offenburg Gästen, Mitgliedern und Wanderführern eine tolle Gemeinschaft anbieten, die den Schwarzwald mit seiner einzigartigen Natur, uralten Traditionen und ganz modernen Themen gemeinsam zu einem immer wieder neuen Erlebnis macht.

Unser Jahresprogramm bietet viele verschiedene Veranstaltungen und Wanderungen für alle Alters- und Zielgruppen. Vielleicht ist auch etwas für Sie dabei!

Übers Jahr informieren wir in der lokalen Presse, in den Gemeinde-Mitteilungsblättern im Rebland und unter www.swv-zell-weierbach.de über das aktuelle Wanderangebot.

Hinweis:

Es gelten die jeweils gesetzlich gültigen Corona Vorgaben.

Euer Schwarzwaldverein im "Offenburger Rebland"

Unser Motto:

Mitglieder gewinnen, Zukunft im „Schwarzwaldverein Zell-Weierbach e.V.“ gestalten. Neue und alte Freunde treffen ! Mach mit, bleib fit !

Unser Vereinsheim „Walensteinhütte“



So finden Sie uns



Unser Vereinsheim „**Walensteinhütte**“ liegt am Zugangsweg mit der „blauen Raute“ zum Schwarzwaldverein „Westweg“. Von der Höhe kommend biegen die **Wanderer** am Fritscheneck in Richtung Zell-Weierbach ab. Im Tal angekommen finden Sie es am Waldrand bzw. Ortseingang von Offenburg – Zell-Weierbach, Talweg 82, beim „Zeller-Barfußpfad“ und „Riedle-Waldparkplatz“, kurz unterhalb vom Hexenstein. Telefon: 0781 9489455

Wer mit dem Auto anreisen will, fährt von Offenburg nach Zell-Weierbach immer gerade aus in Richtung Vorgebirgszone nach Osten, den Talweg hoch bis an den Waldrand im Ortsteil Riedle, Waldparkplatz beim „Zeller Barfußpfad“.

Alle Mitglieder, Wanderer, Mountainbiker und Neubürger der Offenburger Reblandgemeinden und Gäste sind herzlich willkommen.

Hüttenplan 2024

14.01. Vereinsheim offen 13 - 18 Uhr Waldspeck-Grillen

18.02. Vereinsheim offen 14 - 18 Uhr "Bunte Quiches"

17.03. Vereinsheim offen 12 - 18 Uhr Forellen-Essen

Entfällt!



14.04. Vereinsheim offen 14 - 18 Uhr Frühling

09.06. Vereinsheim offen 14 - 18 Uhr 2 Türme Wanderung

~~15.06. Wetterfähnlefest nur bei gutem Wetter, siehe Tagespresse~~

28.07. Sommerhock siehe Tagespresse

15.09. Vereinsheim offen 14 - 18 Uhr

29.09. Vereinsheim offen 14 - 18 Uhr neuer Wein und Zwiebelkuchen,
(Pilzlehrwanderung)

13.10. Vereinsheim offen 14 - 18 Uhr Oktoberfest

10.11. Vereinsheim offen 12 - 18 Uhr Knödel-Essen

08.12. Vereinsheim offen 14 - 18 Uhr Advent

Homepage: www.svv-zell-weierbach.de
siehe auch lokale Presse

Jahresprogramm 2024

Januar

27.01.24 Schneeschuhwanderung 01

Kleine Schneeschuhwanderung Hornisgrinde, 7,5 km, 4 Std., 300 HM
Nichtmitglieder 15 €, WF.: Andreas Brucksch

Februar

16.02.24 Jahreshauptversammlung

WG Zell-Weierbach Heimatsaal, Beginn 19 Uhr

24.02.24 Schneeschuhwanderung 02

Große Schneeschuhwanderung Hornisgrinde, 15 km, 6 Std., 500 HM
Nichtmitglieder 15 €, WF.: Andreas Brucksch

März

09.03.24 Bärlauchwanderung 01 im Ichenheimer Auenwald

4 km, 3 Std. 0 HM
Nichtmitglieder 10 €, WF.: Waltraud Rosiak

10.03.24 Im Tal der „Kleinen Kinzig“

Ein Schwarzwaldtal erkunden, 16 km, 50 HM, 6 Std
WF.: Wilfried Lahl



1896

Langs
BACKSTUBE

**TRADITIONELL GUT,
SEIT 1896**

LANGS BACKSTUBE / HAUPTSTRASSE 49
77799 ORTENBERG / TELEFON: (0781) 3 25 65

  LANGS-BACKSTUBE.DE

M ä r z

16.03.24 Zur Prechtaler Schanze und zum Huberfelsen

8 km, 200 HM, 3 Std

WF.: Erich Spinner

16.03.24 Bärlauchwanderung 02 im Ichenheimer Auenwald

4 km, 3 Std. 0 HM

Nichtmitglieder 10 €, WF.: Waltraud Rosiak

24.03.24 Zu einsamen Wallfahrtsorten

2. Etappe des Kinzigtäler Jacobs Weges, 21 km, 810 HM, 8 Std

WF.: Wilfried Lahl

A p r i l

06.04.24 Kräuterwanderung an der jungen Rench

Nichtmitglieder 10 €, WF.: Waltraud Rosiak

07.04.24 Kirschblütenwanderung

15 km, 300 HM, 5 Std, WF.: Andreas Brucksch

13.04.24 Waldbaden, Entspannung im Ökosystem Wald

3Km, 3Std.

Nichtmitglieder 15 €, Anette Bocek

14.04.24 Rundweg von Haslach zum Urenkopfturm und Umgebung

12 km, 460 HM, 5 Std.

WF.: Valentin Sieferle

19.04.24 Gesundheitswandern-Wanderfitness nach Feierabend

5,5 km, 2 Std. 16 -18 Uhr

Nichtmitglieder 15 €, Franziska Wagner

24.04.24 Kräuter begleiten unseren Weg

kleine Wanderung in Berghaupten, mit Kräuterverköstigung im Armbrusterhof, 4 km, 4 Std.

Nichtmitglieder 10 €, WF.: Waltraud Rosiak

26.04.24 Gesundheitswandern-Wanderfitness nach Feierabend

5,5 km, 2 Std. 16 -18 Uhr

Nichtmitglieder 15 €, Franziska Wagner

27.04.24 Jumelage

Gemütlicher Wandertag mit Einkehr mit unserer elsässischen Wandergruppe: „Les Amis du Mont Saint Odilie“

M a i**03.05.24 Gesundheitswandern-Wanderfitness nach Feierabend**

5,5 km, 2 Std. 16 -18 Uhr

Nichtmitglieder 15 €, Franziska Wagner

05.05.24 Geführte Alpakawanderung im Prinzbachtal

für Kinder ab 7 Jahren, Familienprogramm, Halbtagestour

Franziska Wagner

10.05.24 Friday Forest Flow: mit Pilates unter Tannen ins Wochenende

1,5 Std. Nichtmitglieder 10 €, Ramona Schurr

J u n i**02.06.24 Schlauchboottour 01**

siehe Tagespresse, WF.: Adalbert Schwär

07.06.24 Friday Forest Flow: mit Pilates unter Tannen ins Wochenende

1,5 Std. Nichtmitglieder 10 €, Ramona Schurr



Juni

08.06.24 Wie kommt der Honig ins Glas

Familienprogramm, WF.: Franziska Wagner

09.06.24 2 - Türme Wanderung

Start am Vereinsheim Walensteinhütte, 10 km, 480 HM, 4Std.

WF.: Valentin Sieferle

15.06.24 Wetterfährlefest - nur bei gutem Wetter, siehe Tagespresse

Juli

05.07.24 Friday Forest Flow: mit Pilates unter Tannen ins Wochenende

1,5 Std. Nichtmitglieder 10 €, Ramona Schurr

28.07.24 Sommerhock – siehe Tagespresse

August

02.08.24 Friday Forest Flow: mit Pilates unter Tannen ins Wochenende

1,5 Std. Nichtmitglieder 10 €, Ramona Schurr

23.08.24 Waldbaden, Entspannung im Ökosystem Wald

3 km, 3 Std. Nichtmitglieder 15 €, Anette Bocek

24.08.24 Durch die heimischen Weinberge wandern und Wein probieren

4 km, 200 HM, 3 Std. Nichtmitglieder 10 €, Mitglieder 8 €

WF.: Valentin Sieferle



WEINMANUFAKTUR

GENGENBACH · OFFENBURG

S e p t e m b e r**06.09.24 Friday Forest Flow: mit Pilates unter Tannen ins Wochenende**

1,5 Std. Nichtmitglieder 10 €, Ramona Schurr

08.09.24 Tageswanderung

Siehe Tagespresse, WF.: Adalbert Schwär

22.09.24 Vom Murgtal zur Teufelsmühle

21 km, 7 Std., 850 HM, WF.: Andreas Brucksch

29.09.24 Pilzlehrwanderung

400 HM. 4 Std. Nichtmitglieder 10 €, WF.: Heinrich Baron

O k t o b e r**06.10.24 Schlauchboottour 02**

Siehe Tagespresse, WF.: Adalbert Schwär

12.10.24 Zur Wiege der Donau

12 km, 330 HM, 3,5 St., Samstag 10:30Uhr Abtsberghalle
WF.-Team: Christa Müller / Erich Spinner

19.10.24 Waldbaden, Entspannung im Ökosystem Wald

3 km, 3 Std. Nichtmitglieder 15 €, Anette Bocek

20.10.24 Aussichtsreiche Rundtour

zum Aussichtsturm Geigerskopf über Renchtalsteig und Kandelweg
11 km, 380 HM 4 Std. WF.: Valentin Sieferle

D e z e m b e r**08.12.24 Jahresabschlusswanderung**

siehe Tagespresse, WF.: Andreas Brucksch

Impressionen von Zell-Weierbach



Das „Wetterfahne“



Blick durch die Reben



Der Esel auf dem Burschel

**Wir wünschen schöne
Wanderungen voll Abwechslung
und Sonnenschein!**



Moltkestraße 50
77654 Offenburg
Tel. 07 81 / 3 77 17
Fax 07 81 / 9 48 01 21
www.weingartenapo-offenburg.de

Jeden Samstag Nordic Walking

Start an der „Walensteinhütte“, Presse beachten
Anfragen an: Andreas Brucksch, Tel.: 0157 56185817
E-mail: andreas-brucksch@swv-zell-weierbach.de

Mitglieder-Senioren-Bus-Wanderung

Organisation und Anfragen an:
WF.: Christel oder Dieter Wallasch Tel.: 0781/39604



ONLINE GEDRUCKT VON

SAXOPRINT 

The SaxoPrint logo icon consists of a solid orange circle with a white dot in the center, resembling a stylized 'O' or a drop.

Wandervorschlag:**Ortenauer Weinschleife, „Zeller Abtsberg Runde“**

8 km Länge, 180 Höhenmeter

Die Ortenauer Weinschleife „Zeller Abtsberg Runde“ in der Offenburger Rebland-Vorbergzone zeichnet sich durch einzigartige Aussichten des Offenburger Reblandes, zum Stadtgebiet Offenburg, in die Rheinebene vom Süd- bis ins Nord- Elsass und weiter nach Norden bis weit in die Süd-Pfalz aus. Ein unvergessliches Wandererlebnis.

Start und Ende der Tour: Offenburg - Zell-Weierbach, Abtsberghalle oberer Parkplatz.



Bild: Abtsbergstein (Erich Spinner)



Outdooractive



Wanderservice
Schwarzwaldverein



BACKPACKER OUTLET.DE

- Alles dauerhaft reduziert!
- Sonderposten und Aktionsware bis 50%
- Einzelstücke und Specials bis 70%
- Immer wieder neue Ware!

Am Eingang der Fußgängerzone ggü. Hotel Sonne
Hauptstraße 81 - 77652 Offenburg

outlet@backpacker-store.de
+49 7819 197107
www.backpacker-outlet.de



Meldezettel zum Wegeservice

Der „Schwarzwaldverein Zell-Weierbach e.V.“ betreut ca. 30 km Wanderwege. Die Kontrolle der Beschilderung erfolgt in regelmäßigen Abständen.

Mit diesem Meldezettel haben Sie die Möglichkeit uns frühzeitig auf erforderliche Handlungsbedarfe hinzuweisen.

Wir danken für jeden Hinweis! *

Dieser Wegweiser ist:

- stark verschmutzt
 verbogen
 instabil

Sonstiges:

*Standortnummer auf der Rückseite der Wegweiser, oder Vorderseite hochkant neben Trennstrich (Ein Bild kann auch hilfreich sein.)

Vorname: Name:

Tel: e-mail:

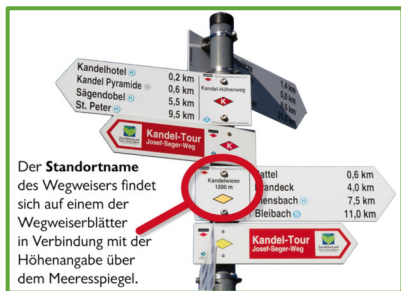
Meldezettel bitte weiterleiten an:

E-mail: moser.offenburg@t-online.de

Wegweiser sind Rettungspunkte

Info für Wanderer und Outdoorsportler

NOTRUFNUMMER
Telefon 112



1. Jeder Wegweiser hat einen Standortnamen. Dieser findet sich in Verbindung mit der Höhenangabe auf einem der Wegweiserblätter.
2. Bei einer Wanderung ist es nicht nur zur eigenen Orientierung hilfreich, sich den Namen des Wegweiserstandortes genau

anzuschauen oder mit dem Handy zu fotografieren.

3. Im Falle eines Notrufs über die Telefonnummer 112 soll der Leitstelle bei der Übermittlung des Notfallortes der Standortname des nächsten Wegweisers genannt werden.

**Achten Sie auf die Wegweiser
es könnte für Sie oder andere lebenswichtig sein!**

HINTERGRUND:

Seit August 2017 dienen die 15.000 Wegweiser im Wanderwegenetz des Schwarzwaldvereins als Rettungspunkte. In Kooperation haben Schwarzwaldverein und Bergwacht Schwarzwald ein Konzept entwickelt, das den Leitstellen im westlichen Baden-Württemberg die Geokoordinaten der Wegweiser in Echtzeit zur Verfügung stellt. Über ein Online-Tool aus der Digitalen Wegeverwaltung des Schwarzwaldvereins können die Leitstellen bei Notrufen in unwegsamem Gelände, wo eine Straßennavigation nicht mehr weiterhilft, den Notfallort lokalisieren. Dies kann unter Umständen die Rettung im Wald beschleunigen.

Voraussetzung ist, dass beim Absetzen des Notrufes der Standortname des Wegweisers übermittelt werden kann. Jeder der 15.000 georeferenzierten Wegweiser hat einen Standortnamen.

WEGEMARKIERUNG DES SCHWARZWALDVEREINS

Die Wegweiser sind die Knotenpunkte des Wegenetzes. Sie finden sich überall dort, wo sich markierte Wege kreuzen.

Jedes Wegweiserblatt besitzt ein Standortfeld und ein Zielfeld. Die Raute im Standortfeld leitet für das angegebene Ziel bis zum nächsten Wegweiser. Dieses Symbol ist unterwegs als Markierungszeichen insbesondere an jeder Weggabelung zu finden. Der im Zielfeld zuerst genannte Eintrag ist in der Regel der nächste Wegweiserstandort.

Standortfeld: Name des Standortes mit Höhe u.N.N. Standortname = Rettungspunkt!

Gipfelblick	☀	2,2 km
An der Halde	🌳	3,5 km
Sonnenmättle	🌳	4,5 km
Bahnhof	🚂	10,6 km

Wiesenkopf		1,4 km
Halle	🏠	2,5 km
Festplatz		4,5 km
Musterhausen		15,5 km

Ortsmitte	🌳	0,6 km
Heueck		3,5 km
Wiesengrund		7,5 km
Fernstadt	🚂	11,5 km

Zielfeld: Mit Namen der nächsten Wegweiserstandorte und Entfernung in Kilometerdorthin. Ggf. Piktogramme mit Infos zu ÖPNV, Gastronomie, Infrastruktur.

Leitende Wegraute, bei Fernwanderwegen auch Nennung des Wegnamens.

Touristische Rundwege, die auf dem Wegenetz des Schwarzwaldvereins verlaufen, werden mit zusätzlichen Schildern am Wegweiserpfosten gekennzeichnet. Zwischen den Wegweiserstandorten leitet das dargestellte Rautensymbol (im Beispiel rechts die gelbe Raute).



Mehr Infos zur Wanderwegemarkierung online

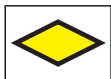
Das Wegenetz des Schwarzwaldvereins kennt drei Wegekategorien, die jeweils mit unterschiedlichen Zeichen markiert sind:



1. **Fernwanderwege** sind durchgängig mit einem eigenen Zeichen markiert. Sie machen 2.500 Kilometer des Gesamtwegenetzes aus.
Beispiel: Westweg (rote Raute auf weißem Grund)



2. **Regionale Wanderwege** ergänzen das Netz der Fernwanderwege. Sie verbinden bekannte Orte und Landschaften. Regionale Wanderwege sind durch die blaue Raute gekennzeichnet.
Ihr Anteil am Wegenetz beträgt 2.500 Kilometer.



3. **Örtliche Wanderwege** binden lokale Ziele und Ausgangspunkte in das Wanderwegenetz ein. Sie sind mit der gelben Raute markiert und machen mit über 18.000 Kilometer den größten Anteil am Wegenetz aus.

Weitere Wegezeichen des Schwarzwaldvereins



Westweg Pforzheim – Basel, 285 km



Querweg Freiburg – Bodensee, 180 km



Mittelweg Pforzheim – Waldshut, 233 km



Hotzenwald-Querweg Schopfheim - Waldshut, 46 km



Ostweg Pforzheim – Schaffhausen, 245 km



Hochrhein – Höhenweg Rheinfelden, 125 km



Kandel-Höhenweg Oberkirch – Freiburg, 110 km



Schwarzwald – Nordrandweg, 56 km



Querweg Gengenbach – Alpirsbach, 52 km



Gäurandweg Mühlacker - Schopfloch, 121 km



Querweg Lahr – Rottweil, 94 km



Ortenauer Weinpfad Baden-Baden - Offenburg, 99 km



Schwarzwald-Jura-Bodensee-Weg St-Georgen - Gaienhofen, 112 km



Markgräfler Wiwegli, 92 km



Querweg Schwarzwald-Kaiserstuhl-Rhein, 109 km



Hansjakob – Weg 1, 52 km, Weg 2, 96 km



Weil's hier schmeckt!

www.metzger-link.de

• OG-BOHLSBACH	tel. 0781 - 2 46 89	• OG-RAMMERSWEIER	tel. 0781 - 3 79 41
• OG-ALBERSBÖSCH	tel. 0781 - 9 90 24 59	• SCHUTTERWALD	tel. 0781 - 5 27 27

WINZERGENOSSENSCHAFT
Rammersweier



Allgemeines

Bei Fragen zur Wanderaktivität steht Ihnen der jeweilige Wanderführer als Ansprechpartner zur Verfügung. Termin und Tourenänderungen sind möglich. Bitte stets die Presseveröffentlichungen und Internet-Homepage beachten.

Der Wanderführer teilt vor Beginn der Wanderung, spätestens am Start der Wanderung bzw. Aktivität, die Wanderroute und den Preis je Person den Wanderern mit und sammelt den erforderlichen Betrag ein.

Kosten:

Die Teilnahme ist für Mitglieder des Schwarzwaldvereins kostenlos. Gäste zahlen pro Veranstaltung und Person:

- Wandern allgemein 5 €
- Pilzlehrwanderung 10 €
- Kräuter/Bärlauch Wanderung 10 €
- Pilates unter Tannen 10 €
- Frauenspezial Gesundheitswandern 15 €
- Waldbaden 15 €
- Schneeschuhwanderung 15 €

Bei Fahrgemeinschaften wird für die Mitfahrer eine Fahrkostenpauschale gemäß Bundesreisekostengesetz verlangt. Die zu entrichtenden Kosten dienen ausschließlich zum Transport der Wandergruppe, Eintritt zu Veranstaltungen und den damit verbundenen Vorbereitungs- und Nebenkosten, eventuell anfallende Überschüsse werden nicht zurückerstattet. Mit diesem Beitrag unterstützen Sie das Vereinsleben im Schwarzwaldverein Zell-Weierbach e.V., in dem wir die Vereinsarbeit unentgeltlich im Ehrenamt für alle unsere Mitglieder und Gäste ausführen.

Rechtlicher Hinweis

Jeder Wanderteilnehmer wandert in eigener Verantwortung bei den beschriebenen und angebotenen Wanderungen / Aktivitäten mit. Der Wanderführer kann zu jedem Zeitpunkt die Wanderung aus ablauftechnischen und / oder organisatorischen Gründen ändern und kurzfristig absagen. Die Vorschläge und Anweisungen des Wanderführers sind zur Sicherheit stets zu befolgen. Der Wanderführer kann z.B. bei unzumutbarer Wanderbekleidung des Wanderers, bei auf der Wanderstrecke zu erwartenden Konditionsproblemen und / oder ähnlichen Belangen, die den Wandererfolg der Gruppe behindern, einzelne Wanderer ohne Begründung von der Wanderung ausschließen.

Der „Schwarzwaldverein Zell-Weierbach e.V.“ haftet nicht bei Unfällen bzw. für eventuell entstandenen Schäden. Der Rechtsweg ist ausgeschlossen.


Danke

Der Schwarzwaldverein Zell-Weierbach e.V. bedankt sich bei allen Inserenten und Sponsoren dieses Jahresprogramm für ihre Unterstützung.

Unser Tipp:

Nutzen Sie die Produkte und das Leistungsangebot unserer Sponsoren.

Der Dank für unser lebhaftes, schönes und erfolgreiches Vereinsleben gilt allen treuen Mitgliedern und Aktiven, den Wanderführern, dem Hüttenteam, dem Vorstandsgremium mit Beisitzern und allen sonstigen Helfern, die die Vereinsarbeit unentgeltlich im Ehrenamt für alle unsere Mitglieder und Gäste gerne ausführen.



Einbau & Montage von

- Fertigküchen
- Fensterelementen
- Fertigparkett u.s.w

thomas Scheuermann

Hauptstraße 85

77799 Ortenberg

Tel:0781/36485 Fax:0781/9360625

Echt gute Gründe...

...zur Mitgliedschaft im Schwarzwaldverein Zell-Weierbach e.V.

WEGE UND WANDERN Sie lieben den Schwarzwald und das Wandern. wir auch! Deshalb machen wir mit über 24.000 km bestens markierter Wanderwege den Schwarzwald zur vielseitigsten Wanderregion Deutschlands. Unser Wegenetz mit der gelben Raute ist ein sprichwörtlich wegweisendes Markierungskonzept. Dieser Einsatz für Ihr Wandererlebnis geschieht mit ehrenamtlichen Engagement und reichlich professionellem Know-how. Mit Ihrer Mitgliedschaft tragen Sie zu diesem Erfolg bei.

EINE AKTIVE GEMEINSCHAFT Rund 220 Schwarzwaldvereine vor Ort bieten ganzjährig ein breitgefächertes Wander-, Freizeit- und Kulturprogramm für alle Zielgruppen. Unsere Wanderführerinnen und Wanderführer kennen ihren Schwarzwald wie die eigene Westentasche, drehen mit Ihnen die schönsten Runden und zeigen dabei die herrlichsten Ecken. Wenn Sie gemeinsam mit anderen aktiv sein möchten, finden Sie hier Gleichgesinnte für eine bewegte und gesunde Freizeit in der Natur.

SCHÜTZEN UND BEWAHREN Vielfältige Natur, einzigartige Landschaft und ursprüngliche Kultur – das macht den Schwarzwald so besonders. Für den nachhaltigen Umgang mit diesem unersetzlichen Gut macht sich der Schwarzwaldverein stark. Unterstützen Sie uns und machen Sie mit, damit auch kommende Generationen mit Lust und Freude ihren Schwarzwald entdecken können.

JUGEND, FAMILIE UND GESELLSCHAFTLICHES ENGAGEMENT Wir machen uns stark für junge Menschen und Familien. Unser Jugend- und Outdoorprogramm soll bei Kindern und Jugendlichen Appetit wecken auf Wandern und Natur. Viele Schwarzwaldvereine vor Ort machen spezielle Angebote für diese Zielgruppen. auch in der Kooperation mit Schulen oder örtlichen Vereinen und dem Engagement im Gemeinwesen leistet der Schwarzwaldverein einen starken Beitrag. Machen Sie mit!

Mitgliedschaft / Mitgliedsbeitrag

„Jeder“ kann Mitglied bei uns werden. Die „Beitragserklärung“ erhalten Sie in unserem Vereinsheim „Walensteinhütte“ und auf unserer Homepage als pdf-Datei. Es gilt die Datenschutzrichtlinie. Der Mitgliedsbeitrag pro Jahr beträgt für:

Einzelmitglieder: 35,50 Euro

Familien: 43,00 Euro

Mehr unter: www.swv-zell-weierbach.de/info/mitgliedschaft/

Datenschutzerklärung

Mehr unter: www.swv-zell-weierbach.de/datenschutzerklaerung/

Spenden

Neben den Mitgliedsbeiträgen lebt unser Verein von Spenden und Zuwendungen. Mit diesen Spenden und Zuwendungen gestalten wir unser Vereinsleben.

Unser Spendenkonto

Schwarzwaldverein Zell-Weierbach e.V.

IBAN: DE06 6649 0000 0060 8984 05

BIC: GENODE61OG1

Für Spenden größer 100 Euro erstellen wir auf Anforderung als gemeinnütziger Verein eine Spendenbescheinigung.

Kontakte

Schwarzwaldverein Zell-Weierbach e.V.

Andreas Brucksch, Vorstand, Weingartenstraße 148, 77654 Offenburg

E-mail: andreas-brucksch@swv-zell-weierbach.de

Amtsgericht Freiburg, Vereinsregister, Nr. 470573

Finanzamt Offenburg, Steuer-Nr. 14047/53239

- Ich bin damit einverstanden, dass meine übermittelten Daten vom Schwarzwalderverein Zell-Weierbach e.V. und dem Hauptverein des Schwarzwaldervereins zu Zwecken der Kontaktaufnahme gespeichert und verarbeitet werden.
- Die Datenschutzrichtlinie des Schwarzwaldervereins Zell-Weierbach e.V. habe ich zur Kenntnis genommen (siehe Homepage)



Beitrittserklärung Ich erkläre hiermit meinen Beitritt zum Schwarzwalderverein Zell-Weierbach e.V.

Einzel-Mitglied (35,50 €) Familienmitgliedschaft (43 €) (Zutreffendes bitte ankreuzen)

Name, Vorname: _____ geb.: _____

PLZ: _____ Ort: _____ Straße: _____

Telefon: _____ / _____ e - mail: _____

Bei Familienmitgliedschaft

Ehegatte, Partner Name, Vorname: _____ geb.: _____

Kind, Vorname: _____ geb.: _____

Kind, Vorname: _____ geb.: _____

Zur Beitragsabbuchung/Bankeinzug von meinem Konto stimme ich zu _____

IBAN:

BIC:

Datum: _____ Unterschrift: _____



gestalterbank.de/mitgliedschaft

**Darum bin ich Mitglied bei
einer Genossenschaftsbank.**

**Morgen
kann kommen.**

Wir machen den Weg frei.

Als eines von über 116.000 Mitgliedern der Gestalterbank stärke ich meine Region, fördere soziale und nachhaltige Projekte und sichere mir viele Mitglieder-konditionen.



Hier mehr erfahren
und Mitglied werden.
gestalterbank.de/mitgliedschaft



Volksbank eG

Die Gestalterbank